



ДОРОЖНАЯ КНИГА

1 ДЕНЬ



T*N*T ROCK CLUB

MAV RED LINE SOLUTIONS

KASPERSKY lab

УСЛОВНЫЕ ОБОЗНАЧЕНИЯ



Направление проезда перекрестков. Въезд всегда снизу, выезд - по стрелке. Точка на линии означает место измерения расстояния, точка рядом с линией указывает место расположения судейского пункта или другой привязки на местности (на перекрестке или вблизи него).



Проезд по мосту



Внимание



Проезд под мостом с последующим поворотом направо



Обозначение пункта контроля времени



Автобусная остановка



Обозначение пункта старта ДС




Километровый указатель



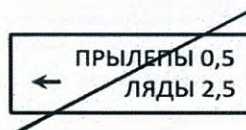
Обозначение пункта финиша ДС



Дорожные знаки и указатели



Обозначение пункта обязательной остановки для отметки



Перечеркнутый указатель не указывает направление движения по маршруту, используется лишь как привязка на местности



Асфальт



Гравий / грунт

ОБОЗНАЧЕНИЕ СУДЕЙСКИХ ПУНКТОВ НА ТРАССЕ

1. Пункт контроля времени (КВ)



2. Пункт внезапного контроля времени (ВКВ)




3. Пункт КВ, совмещенный со стартом ДС ("совмещенное КВ")



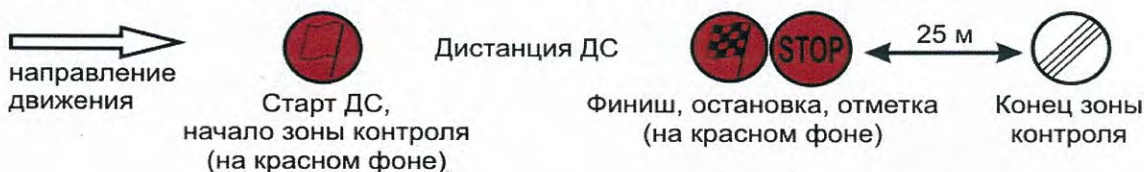
4. Старт ДС типа РУ, РД (с места)



5. Финиш ДС типа РУ, РД (с хода)



6. ДС типа "слалом" (старт - с места, финиш - "базой")





МАРШРУТНЫЙ ЛИСТ

1-й день 10.06.2017г.





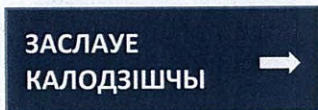





КВ/ДС	Наименование КВ/ДС	Дистан. общая км/миль		Норма времени ч:мин	Средняя скорость км/ч миль/ч		1 экипаж
ТС/SS	Location	Total dist		Target time	Average spee		First car due
Предстартовая зона МИНСК							
0	Минск						12:01
1*	A100	12,40	7,71	0:25	29,8	18,5	12:26
2	Рахманьки	11,80	7,33	0:17	41,6	25,8	12:43
ДС-1**	РАХМАНЬКИ (РД)						12:46
3	P28	29,90	18,58	0:33	54,4	33,8	13:19
4*	Экипаж	31,55	19,60	0:43	44,0	27,4	14:02
ДС-2***	ЭКИПАЖ (СЛ)	0,25	0,16				14:05
5	Конверт	12,70	7,89	0:17	44,8	27,8	14:22
ДС-3***	КОНВЕРТ (СЛ)	0,25	0,16	0:03			14:25
6*	Площадь	2,80	1,74	0:12	14	8,7	14:37
ИТОГО ПО I СЕКЦИИ		101,65	63,16	2:36			
Предстартовая зона МОЛОДЕЧНО							
7	Молодечно	Новое время старта					15:31
Конкурс "ФОТО УДАЧА"****							
8	Клевер	3,15	1,96	0:12	15,7	9,8	15:43
ДС-4**	КЛЕВЕР (СЛ)	0,4	0,25				15:46
Конкурс "ДАРТС"***							
9*	Мостик	17,85	11,09	0:27	39,7	24,7	16:13
ДС-5**	МОСТИК (РГ)	13,30	8,26	0:14:17			16:16
Конкурс "ИСТОРИК"***							
10	Вязынка	38,8	24,11	0:53	43,9	27,3	17:09
11	TNT	50,8	31,57	0:59	51,6	32,1	18:08
ИТОГО ПО I СЕКЦИИ		111,00	68,97	2:31			
ИТОГО ПО I-му ДНЮ РАЛЛИ		212,65	132,14	5:07			















* На данном КВ разрешена ранняя отметка

** Условия выполнения ДС или Конкурса приведены в дорожной книге

*** Условия выполнения ДС выдаются судьёй старта за 10 секунд до старта на ДС

**** Условия выполнения Конкурса приведены в регламенте

		ТС/КВ	0	Минск	Distance 12,40 km/км Дистанция 7,71 miles/миль 1miles= 1,60934 km	
		ТС/КВ	1	A100	Average speed/Ср. скорость 29,8 км/ч 18,5 миль/ч	
					Time allowed/Норма времени 0:25	
Distance+interval Дистанция до КВ+интервал		DIRECTION НАПРАВЛЕНИЕ		A G	INFORMATION ИНФОРМАЦИЯ	Ideal time Идеальное время от КВ
km/км	mile/миль					
9,20	5,72					
+ 2,40	+ 1,49					
11,60	7,21					
+ 0,35	+ 0,22					
11,95	7,43				въезд на круговое движение	
+ 0,30	+ 0,19					
12,25	7,61				5-й съезд с кругового движения	
+ 0,05	+ 0,03					
12,30	7,64					
+ 0,10	+ 0,06					
12,40	7,71				 КВ - 1 A100 (разрешена ранняя отметка)	0:25

<div></div>		ТС/КВ	1	A100	Distance 11,80 km/км Дистанция 7,33 miles/миль	
		ТС/КВ	2	Рахманьки	1miles= 1,60934 km	
					Average speed/Ср. скорость 41,6 км/ч 25,8 миль/ч	
					Time allowed/Норма времени 0:17	
Distance+interval Дистанция до КВ+интервал		DIRECTION НАПРАВЛЕНИЕ		A G	INFORMATION ИНФОРМАЦИЯ	Ideal time Идеальное время от КВ
km/км	mile/миль					
+	+					
0,00	0,00				 КВ - 1 A100 (разрешена ранняя отметка)	0:00
1						
+ 0,15	+ 0,09					
0,15	0,09				  	
2						
+ 0,05	+ 0,03					
0,20	0,12					
3						
+ 0,40	+ 0,25					
0,60	0,37					
4						
+ 5,00	+ 3,11					
5,60	3,48					
5						
+ 1,90	+ 1,18					
7,50 4,78	4,66 3,16					
6						
+ 0,70	+ 0,43					
8,20 8,16	5,10					
7						



ТС/КВ	1	A100	Distance 11,80 km/км Дистанция 7,33 miles/миль
ТС/КВ	2	Рахманьки	1miles= 1,60934 km Average speed/Ср. скорость 41,6 км/ч 25,8 миль/ч Time allowed/Норма времени 0:17

Distance+interval Дистанция до КВ+интервал		DIRECTION НАПРАВЛЕНИЕ	A G	INFORMATION ИНФОРМАЦИЯ	Ideal time Идеальное время от КВ
km/км	mile/миль				
+ 0,50	+ 0,31				
8,70 8,68	5,41				
+ 0,90	+ 0,56				
9,60 9,55	5,97				
+ 0,80	+ 0,50				
10,4 10,11	6,46				
+ 1,40	+ 0,87				0:17
11,80	7,33				

КВ - 2 Рахманьки

~ 57

<div></div>		ТС/КВ	2	Рахманьки	Distance 29,90 km/км Дистанция 18,58 miles/миль	
		ТС/КВ	3	P28	1miles= 1,60934 km	
		Average speed/Ср. скорость 54,4 км/ч 33,8 миль/ч				
					Time allowed/Норма времени	0:33
Distance+interval Дистанция до КВ+интервал		DIRECTION НАПРАВЛЕНИЕ		A G	INFORMATION ИНФОРМАЦИЯ	Ideal time Идеальное время от КВ
km/км	mile/миль					
+	+					
0,00	0,00					
		1			КВ - 2 Рахманьки	
+ 0,05	+ 0,03				ДС-1 Рахманьки СТАРТ (РД) <i>(До финиша средняя скорость 55% от разрешенной по ПДД)</i>	0:00
		2				60-33
+ 3,05	+ 1,90				!!! уступить дорогу автомобилям двигающимся справа	
		3				80-48
+ 0,85	+ 0,53				!!!	
		4				
3,90	2,42					
+ 0,60	+ 0,37	5				
4,50	2,80					
4,51		5				
					ДС-1 Рахманьки ФИНИШ (РД)	8,54
		6				
6,65	4,13	7			ДС-1 Рахманьки СТОП (РД)	